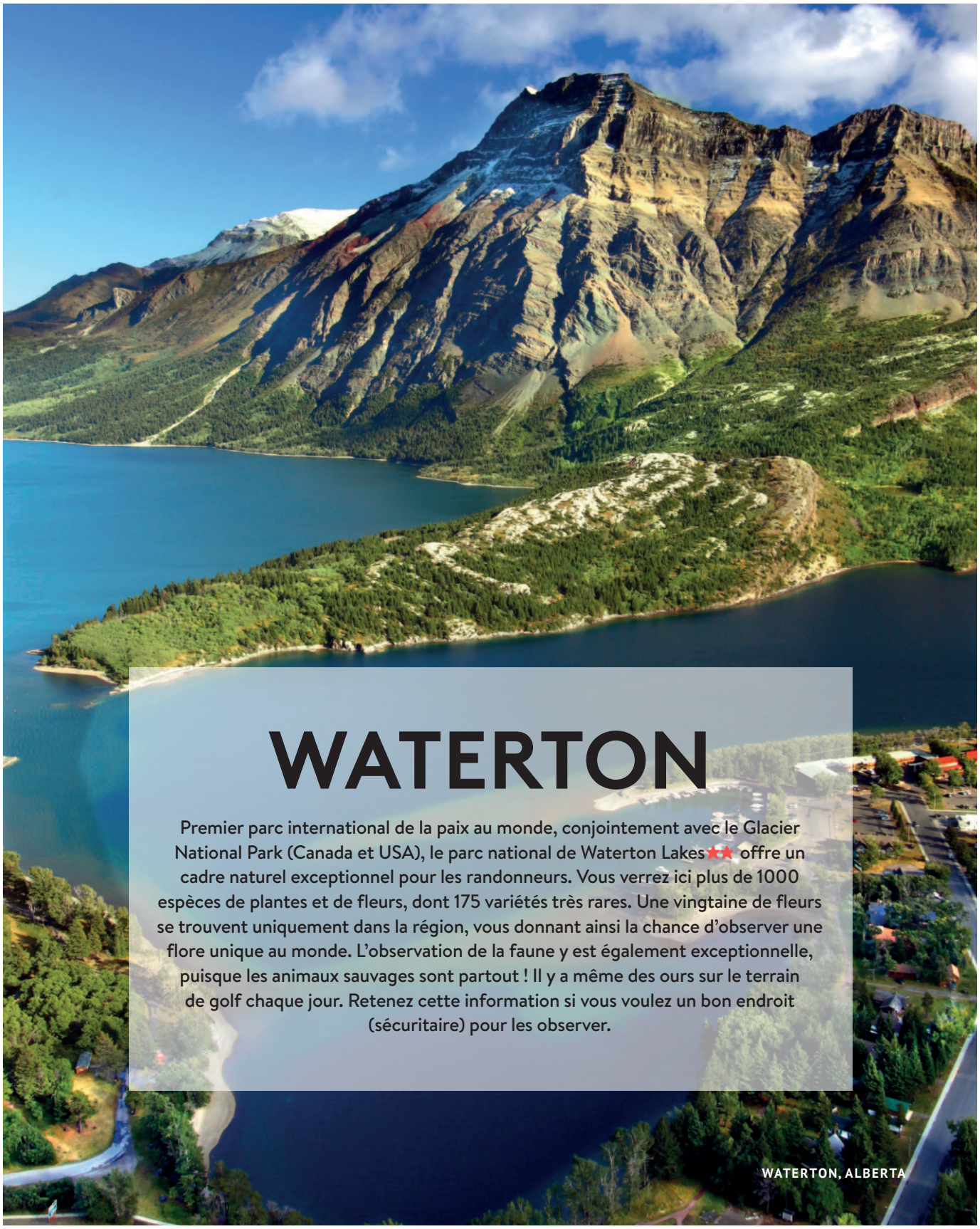

WATERTON

Premier parc international de la paix au monde, conjointement avec le Glacier National Park (Canada et USA), le parc national de Waterton Lakes★★ offre un cadre naturel exceptionnel pour les randonneurs. Vous verrez ici plus de 1000 espèces de plantes et de fleurs, dont 175 variétés très rares. Une vingtaine de fleurs se trouvent uniquement dans la région, vous donnant ainsi la chance d'observer une flore unique au monde. L'observation de la faune y est également exceptionnelle, puisque les animaux sauvages sont partout ! Il y a même des ours sur le terrain de golf chaque jour. Retenez cette information si vous voulez un bon endroit (sécuritaire) pour les observer.

WATERTON, ALBERTA

© AdobeStock, Wirepec

QUOI FAIRE

RANDONNÉE AU LAC CRYPT ★★★

Longueur (A/R) : 17,2 km
Durée (A/R) : 6h
Niveau : Difficile
Dénivelé : 700 m

Ce sentier de randonnée, situé à l'intérieur du parc national des Lacs-Waterton, présente un défi de taille même pour les plus sportifs, avec ses 17,2 km à une altitude de plus de 2 200 mètres. Mais, les vues que vous offre cette expérience sont incomparables et en valent assurément les efforts. En plus de voir de magnifiques panoramas, vous devrez passer à travers un long tunnel creusé dans la roche pour enfin profiter de la **plus belle vue du lac Crypt**. Il faut compter environ 6 heures pour compléter la randonnée.

LAC CAMERON ★

Longueur (A/R) : 3 km
Durée (A/R) : 1h
Niveau : Facile

Situé au coeur du parc national, vous devrez emprunter une route sinueuse de 16 km pour vous y rendre. Au hasard d'un virage, vous aurez droit à un décor époustouflant. En route, vous pourrez même faire un arrêt au lieu historique national commémorant le tout premier puits de pétrole de l'Ouest canadien. En arrivant au lac Cameron, une courte randonnée d'environ 1,6 km (3 km aller-retour) sur le **sentier pédestre** qui longe sa rive ouest vous permettra d'en admirer ses splendeurs. **(Secteur touché par le feu de forêt de Kenow)**

FEU DE FORÊT KENOW

En septembre 2017, après un été extrêmement chaud et sec, un feu de forêt a ravagé 19 303 hectares du parc, soit environ 40% de son territoire, entraînant par conséquent la transformation du paysage.

Ce phénomène naturel joue un rôle essentiel dans l'écosystème. Le renouvellement prendra des années.

PARC NATIONAL DES LACS-WATERTON ★★

Saison : Ouvert à l'année, 24 heures sur 24.

Réception du parc :
Renseignements et laissez-passer à la barrière du parc la fin de semaine et les jours fériés.

Centre d'accueil :
Ouvert tous les jours de 8h30 à 16h30. Son nouvel emplacement est situé au 404, chemin des chutes Cameron (403-859-5133).

Frais d'entrée :
L'entrée est de 10,50$ / jour / adulte et gratuite pour les jeunes de 17 ans et moins. La passe annuelle est de 52,25$ / adulte.

www.pc.gc.ca/fr/pn-np/ab/waterton


©Wiki Commons
RANDONNÉE AU LAC CRYPT

©Wiki Commons
LAC CAMERON

Randonnée — ★ Digne de mention ★★ Vaut le détour ★★★ Incontournable

RED ROCK CANYON ★

La promenade Red Rock traverse d'abord la prairie ondulante de la **vallée du Blakiston**. Elle monte ensuite sur une distance d'environ 10 km, pour aboutir au Red Rock Canyon, point de rencontre entre prairie et montagne. Au bout du chemin, une courte boucle autoguidée de 2 km (4 km aller-retour) permet aux marcheurs d'explorer le périmètre du canyon. En juin, les fleurs sauvages sont spectaculaires le long de cette route et les animaux sauvages y sont en grand nombre. Accès interdit aux véhicules motorisés, vous pouvez louer un vélo au centre de services au départ de la promenade. **(Secteur touché par le feu de forêt de Kenow)**

EXCURSION PANORAMIQUE EN BATEAU ★★

La Waterton Shoreline Cruise Co vous offre la possibilité de **naviguer sur le lac Waterton, du Canada aux États-Unis**, à bord d'une croisière commentée instructive, qui vous permettra de voir les montagnes Rocheuses d'un point de vue exceptionnel ! Cette excursion est d'une durée d'environ 1h15. N'oubliez surtout pas votre appareil photo, car en plus d'y voir de merveilleux décors naturels, vous aurez certainement le privilège de croiser de nombreux animaux sauvages. Cette activité est offerte du début mai au début octobre. Entre 2 et 5 départs par jour, selon la saison et les conditions météorologiques sur le lac. Départ tous les jours à 10h (idéal pour les photos) et 14h. En haute saison, il y a également des départs à 12h, 16h et 18h (idéal pour voir les animaux sauvages). Vérifiez les horaires avant de vous y rendre. L'embarquement se fait à la marina de Waterton.

101, WATERTON AVENUE,
WATERTON PARK
403-859-2362
WWW.WATERTONCRUISE.COM

THE BEAR'S HUMP

Longueur (A/R) : 2,8 km
Durée (A/R) : 1h
Niveau : Intermédiaire
Dénivelé : 225 m

Cette courte randonnée, de niveau de difficulté modéré, est une des favorites des locaux et des visiteurs. Si vous observez la montagne que vous vous apprêtez à monter à une certaine distance, vous remarquerez la silhouette d'un grizzly ! Des bancs sont situés le long du sentier qui vous conduit jusqu'au sommet de la bosse de l'ours. De là, une superbe vue sur les montagnes de la vallée et les prairies au nord vous attend.

© shutterstock_119619604, BGSmith

RED ROCK CANYON

© iStock-1169452109, Don White

BALADE DANS LE PARK WATERTON, AU COUCHER DU SOLEIL

© AdobeStock, estovilimi

EXCURSION PANORAMIQUE EN BATEAU

Randonnée ★ Digne de mention ★★ Vaut le détour ★★★ Incontournable

HEAD-SMASHED-IN BUFFALO JUMP

© Wikimedia Commons

À PROXIMITÉ

PRÉCIPICE À BISONS HEAD-SMASHED-IN BUFFALO JUMP★★

Véritable musée en plein air, ce lieu vous en apprendra sur la culture amérindienne des Pieds-Noirs (Blackfeet). Longtemps utilisé pour la chasse aux bisons, c'est maintenant un lieu figurant sur la liste du **patrimoine mondial de l'UNESCO** qui vous en fera découvrir un peu plus sur l'écologie, la mythologie, l'archéologie et la technologie. Le site est situé à 18 km au nord et à l'ouest de Fort Macleod. Ouvert tous les jours pendant l'été, de 10h à 17h, et du mardi au dimanche le reste de l'année (ouvert les lundis feriés seulement pendant cette période). Fermé le 24 et 25 décembre, le 1er janvier et le dimanche de Pâques.

ROUTE 785, FORT MACLEOD
403-553-2731
HEADSMASHEDIN.CA

FESTIVALS

Waterton Wildflower Festival
Dates : mi-juin
Waterton est la capitale des fleurs sauvages au Canada. Le parc national en abrite plus de 1 000 espèces. Ce festival sur 10 jours propose de nombreux ateliers sur la photographie et la peinture de fleurs sauvages et des promenades guidées axées sur l'identification des plantes.
mywaterton.ca/events

Waterton Wildlife Weekend
Dates : fin septembre
Le parc national des Lacs-Waterton abrite une grande diversité faunique. Venez à la rencontre de la faune pendant 4 jours de festivités en participant à des randonnées et différents ateliers.
mywaterton.ca/events

MOUFLON DES MONTAGNES

© iStock-804587790, IngerEriksen

WATERTON LAKES

© AdobeStock, estovilml



SOIRÉE AU BORD DU LAC WATERTON

© iStock-112659346, Wildroze

HOTEL PRINCE OF WALES, WATERTON PARK

© AdobeStock, Lucie

OÙ MANGER ?

WIENERS OF WATERTON ($)
On dit ici que les meilleurs hot-dogs au monde se trouveraient à Waterton ! Après une journée d'excursion, vous serez heureux de vous arrêter ici pour casser la croûte et vous asseoir au bord du foyer extérieur. Vous aurez droit à des hot-dogs gourmets dont les pains sont faits sur place à tous les matins ! *Tous les jours : 11h à 19h.*
301, WINDFLOWER AVENUE, WATERTON
403-859-0007
WWW.WIENERSOFWATERTON.COM

BAYSHORE LAKESIDE CHOPHOUSE ($$)
À mi-chemin entre un steak house classique et un restaurant haut de gamme, le Lakeside Chophouse vous offre sans contredit la plus belle vue sur le lac. La carte des vins est aussi très intéressante, vous permettant de découvrir des vins de la vallée de l'Okanagan. *Tous les jours : 7h à 22h.*
111, WATERTON AVENUE, SUITE 101, WATERTON PARK
403-859-2211
WWW.LAKESIDECHOPHOUSE.COM

*****Les horaires proposés peuvent varier.*****