DEATH VALLEY

★★★

La **Vallée de la Mort...** Un nom à donner froid dans le dos, mais vous serez charmés par cet endroit mystérieux, ses montagnes, canyons, dunes de sable et mers de sel. En été, la **température dépasse souvent les 50 degrés Celsius.** On y a même enregistré un record de chaleur en 1913 avec 57 degrés Celsius ! Étonnamment, on y trouve plus de 1 000 espèces de plantes et plusieurs animaux nocturnes. Pas facile de survivre avec une moyenne annuelle de précipitations frôlant les 50 millimètres seulement ! On y trouve aussi le point le plus bas aux États-Unis, Badwater, à 86 mètres sous le niveau de la mer. Et, si vous êtes amateur de Star Wars, sachez que des dizaines de scènes y ont été filmées, entre autres à Artist's Palette, à Golden Canyon et à Mesquite Flat Sand Dunes.

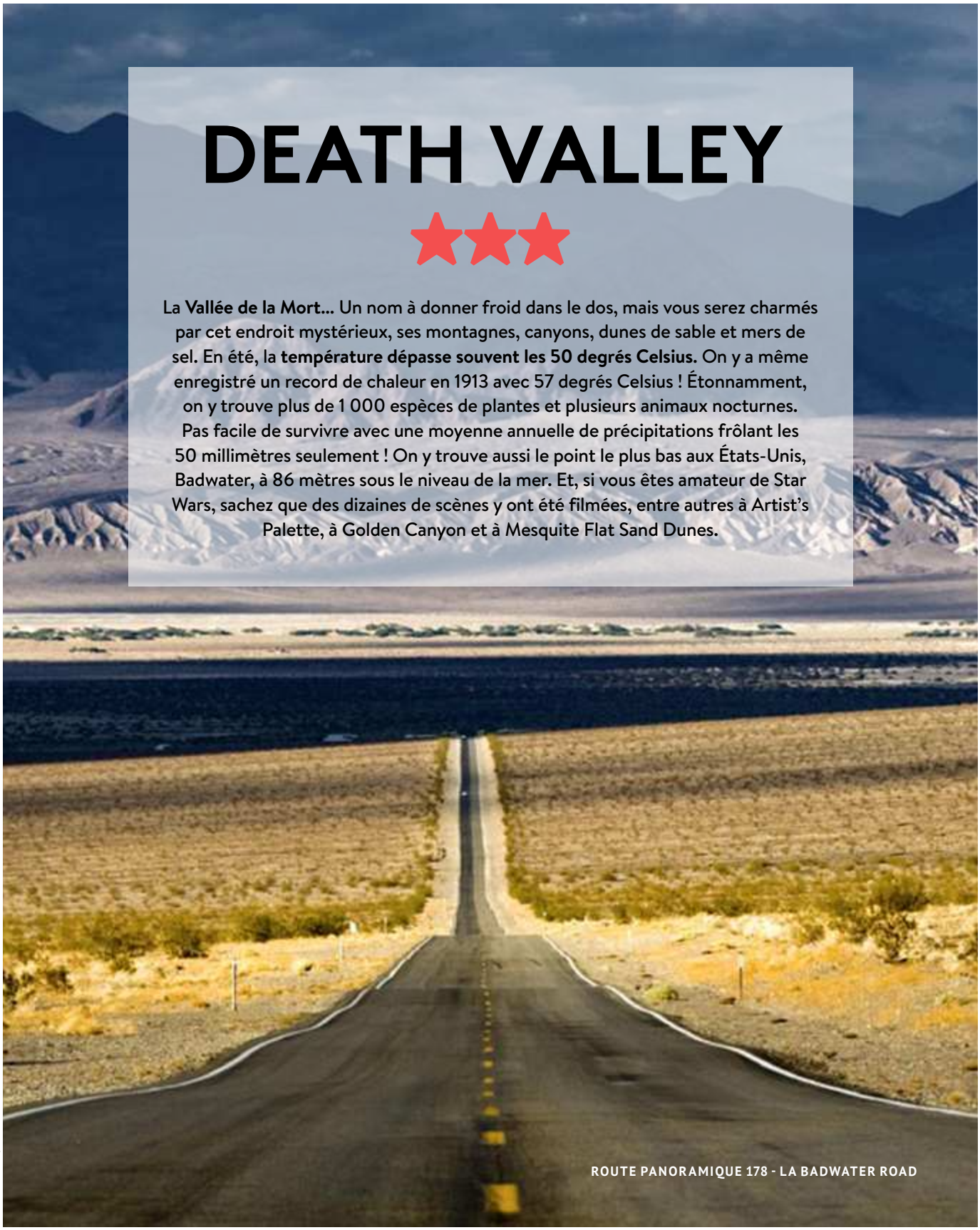

ROUTE PANORAMIQUE 178 - LA BADWATER ROAD

© iStockPhoto, Fhogue

QUOI FAIRE ?

THE OASIS AT DEATH VALLEY★

Cette oasis, au milieu du désert, est organisée comme une grande station de vacances. On y trouve un hôtel, un ranch, des restaurants, des boutiques, une station d'essence, des sites de camping, un golf, un spa, des sentiers pour se promener et plus encore.

HIGHWAY 190, DEATH VALLEY
1-800-236-7916
OASISATDEATHVALLEY.COM

DANTE'S VIEW★★★

Le Dante's View est un point de vue panoramique à couper le souffle sur la vallée, à plus de **5 000 pieds au-dessus du brasier de Death Valley**, avec au loin les Panamint Mountains. La route d'accès pavée pour s'y rendre est ouverte à tous les véhicules de moins de 25 pieds et commence à l'est de Furnace Creek, sur la route 190.

PARC NATIONAL DEATH VALLEY★★★

Saison : Ouvert à l'année, 24 heures sur 24.

Centre d'accueil : Le Furnace Creek Visitor Center & Museum est ouvert tous les jours, entre 8h et 17h.

Service de navettes à l'intérieur du parc ? Non.

www.nps.gov/deva

THE OASIS AT DEATH VALLEY

© iStock-186863277, stevegeer

POINT DE VUE DE DANTE'S VIEW

© iStockPhoto, ViewApart

BADWATER ROAD ★★

La Badwater Road est en fait la **route 178,** entre Furnace Creek et Shoshone. Elle est le point de départ pour plusieurs points de vue majeurs du parc.

ARTIST'S PALETTE ★★

Le secteur de **Artist's Palette**, situé sur une des faces des Black Mountains, est réputé pour ses différentes couleurs de roches (rouge, rose, jaune, vert et pourpre) dignes d'une palette d'artiste peintre. Elles sont le résultat de l'oxydation des différents métaux présents dans la roche et vous donneront droit à un spectacle unique, surtout avec la lumière de fin d'après-midi. Pour avoir accès au point de vue, il faut emprunter la **Artists Drive** à partir de la Badwater Road, une route goudronnée d'environ 14 km à sens unique qui est accessible, encore une fois, seulement aux véhicules de moins de 25 pieds.

BADWATER ★

Voici **le point le plus bas dans toute l'Amérique du Nord**, qui est situé à 86 mètres sous le niveau de la mer. Le bassin de Badwater est un paysage de **vastes marais salants** surréalistes. Un lac temporaire peut se former ici après de fortes pluies (flash flood). Attention, il est important de ne pas marcher sur les marais salants par temps chaud.

ZABRISKIE POINT ★★★

Situé à l'est de Furnace Creek sur la route 190, cet endroit vous offre un point de vue spectaculaire du parc. C'est **un des plus beaux endroits pour y voir un lever ou un coucher de soleil**. Une courte randonnée à partir de la zone de stationnement est nécessaire pour y accéder.

© iStock-149302744, LucynaKoch

ZABRISKIE POINT

© Authentik USA, Simon Lemay

ARTIST'S PALETTE

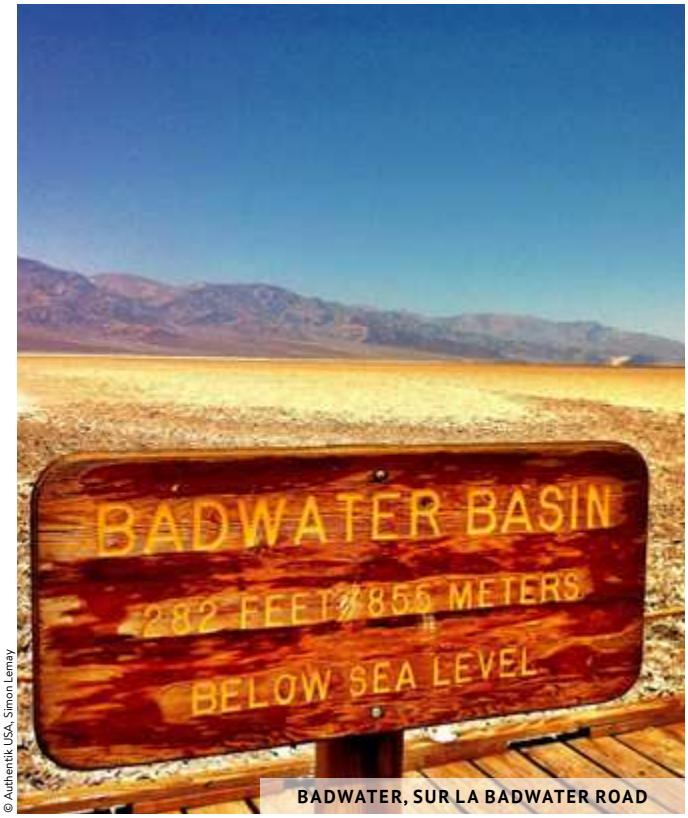

© Authentik USA, Simon Lemay

BADWATER, SUR LA BADWATER ROAD

DEVIL'S GOLF COURSE★★

Le **Devil's Golf Course** est une immense zone de sel cristallisé, résultant de l'assèchement d'un lac il y a de cela 2 000 ans. Ce dernier ayant subi de l'érosion par la pluie et le vent, des roches en forme de flèches dentelées se sont formées. On dit que le relief y est tellement accidenté que seul le diable pourrait jouer au golf sur un tel terrain. La route pour s'y rendre se prend à partir de la **Badwater Road** et elle est souvent fermée après la pluie.

DEVIL'S GOLF COURSE

© Authentik Canada, Simon Lemay

SCOTTYS CASTLE★★

Le prospecteur Walter Scott (appelé Scotty) se vantait d'avoir construit ce manoir de style espagnol avec l'or de sa mine fictive. En réalité, c'était la maison de vacances des années 1920 de ses riches amis, la famille Johnson. Aujourd'hui, il est possible de faire une visite guidée avec un garde-parc costumé à l'intérieur de ce château de 25 pièces richement meublé et vibrant d'histoire. **Présentement fermé. Consultez le site web pour la réouverture : www.nps.gov/deva/learn/historyculture/scottys-castle.htm.**

SCOTTY'S CASTLE

© iStock-819440710, 4nadia

RHYOLITE★★

Cette ville a été créée en 1904, suite à l'essor de la ruée vers l'or, et elle a été subitement abandonnée en 1910 pour des raisons économiques. C'est aujourd'hui une **ville fantôme** et des constructions en pierre datant de cette époque y sont toujours. Difficile de croire qu'à son apogée il y avait autour de 10 000 habitants, des banques, des restaurants, des hôtels, des magasins, des salles de spectacles et tout ce qu'une grande ville peut avoir. Rhyolite est située à 56 km au nord-est du Furnace Creek Visitor Center (moins d'une heure).

RHYOLITE

© Authentik Canada, Simon Lemay

FESTIVAL

Death Valley Dark Sky Festival
Dates : fin février
Death Valley offre des conditions exceptionnelles pour l'observation des étoiles. Pendant la journée, des randonnées pédestres guidées, des conférences et des activités sur les planètes vous sont offertes. La nuit, vous pourrez participer à des ateliers de photographie nocturne, à une fête des étoiles et plus encore ! *www.nps.gov/deva/planyourvisit/death-valley-dark-sky-festival.htm*

OBSERVATION DES ÉTOILES DANS LA VALLÉE

© iStock-1145132935, Bonnie Nordling

CONSEILS AUTHENTIK

• Privilégiez vos visites **tôt le matin ou en fin de journée** (évitez le midi, surtout en juillet-août).

• Emportez avec vous un chandail de couleur claire à manches longues et en coton. Il vous gardera plus au frais qu'un t-shirt en ombrageant votre peau.

• Prévoyez une protection solaire appropriée, avec un FPS plus élevé que celui que vous employez habituellement, un chapeau à bord large et n'oubliez pas vos lunettes de soleil.

• Buvez un minimum de 4 litres d'eau par jour pour remplacer la perte de sueur. Puisque vos niveaux de fluides et d'électrolytes doivent être équilibrés, il est bon d'avoir sous la main des aliments salés ou des boissons sportives. **Apportez plus d'eau qu'il ne vous en faut**, vous en aurez peut-être besoin pour le radiateur de votre voiture ou pour vous en cas de panne !

• Assurez-vous que votre véhicule est en bon état mécanique, sans aucun problème de pneus et **surveillez la température du moteur**. En cas de surchauffe, vous pouvez verser de l'eau froide directement sur le radiateur (jamais sur le moteur) pour faire baisser la température. Le parc dispose même de points d'eau pour le radiateur (radiator water).

• Roulez uniquement sur les routes pavées. Si votre voiture tombe en panne, restez sur place jusqu'à ce que de l'aide arrive.

• **Gardez le réservoir de la voiture plein d'essence** car dans le parc les distances à parcourir sont longues et le carburant n'est disponible qu'à Furnace Creek Ranch, Stovepipe Wells Village et au Panamint Springs Resort.

• Ne faites pas de randonnées en basses altitudes lorsque les températures sont chaudes.

• Si vous vous sentez étourdi, nauséeux ou si vous avez un mal de tête, **cherchez de l'ombre immédiatement et buvez de l'eau** ou des boissons pour sportifs. Humidifiez vos vêtements pour faire baisser la température de votre corps.

• **Ne jamais mettre vos mains ou vos pieds à des endroits où vous ne pouvez voir.** Les serpents à sonnette, scorpions ou araignées (veuves noires) peuvent y être cachés.

• Les accidents de voiture sont la principale cause de décès dans Death Valley. Suivez les limites de vitesse, ralentissez sur une pente très raide et portez votre ceinture de sécurité.

• Votre téléphone cellulaire et GPS peuvent ne pas fonctionner ici.

© iStock-81733144, Vadim Anvaer

THE INN AT THE DEATH VALLEY DINING

OÙ MANGER ?

1 ARMAGOSA CAFE ($$-$$$)

Voici un petit restaurant coup de coeur dans la région. La carte n'offre pas une très grande sélection mais tout y est préparé avec soin et on y sert du bon café. Au menu, différents types de sandwichs et salades. Le Armagosa Cafe est situé à l'intérieur du **Marta Becket's Armagosa Opera House and Hotel** (juste en face du théâtre), au coin de la California Highway 127 et de la State Line Road à Death Valley Junction.

DEATH VALLEY JUNCTION
760-852-4432
WWW.AMARGOSACAFE.ORG

2 THE INN AT DEATH VALLEY DINING ($$$- $$$$)

Ce restaurant, situé dans la station de vacances **The Oasis at Death Valley**, est probablement le meilleur que vous trouverez dans tout le parc. On vous y propose une cuisine raffinée avec vue imprenable sur les marais salants du désert et les majestueuses montagnes de Panamint. La salle à manger dispose d'un menu éclectique d'inspiration classique, continentale, du sud-ouest et du littoral du Pacifique. Il est possible d'y prendre le thé de l'après-midi, une tradition depuis 1927, ou le brunch du dimanche. Attention, il y a un code vestimentaire à respecter le soir (pas de T-shirt ou de shorts). Réservation nécessaire.

DEATH VALLEY NATIONAL PARK, HIGHWAY 190, DEATH VALLEY
760-786-3385
WWW.OASISATDEATHVALLEY.COM

ASTUCES

Que ce soit pour un repas au restaurant ou pour toute nourriture que vous achèterez dans le parc, tout y est très coûteux en raison de son emplacement isolé. Si possible, apportez une glacière avec collations, sandwichs et boissons. La glace est facile à acheter et vous serez en mesure de garder le tout au frais. Également, sachez que les restaurants du parc ne sont pas exceptionnels mais on peut tout de même y trouver son compte.

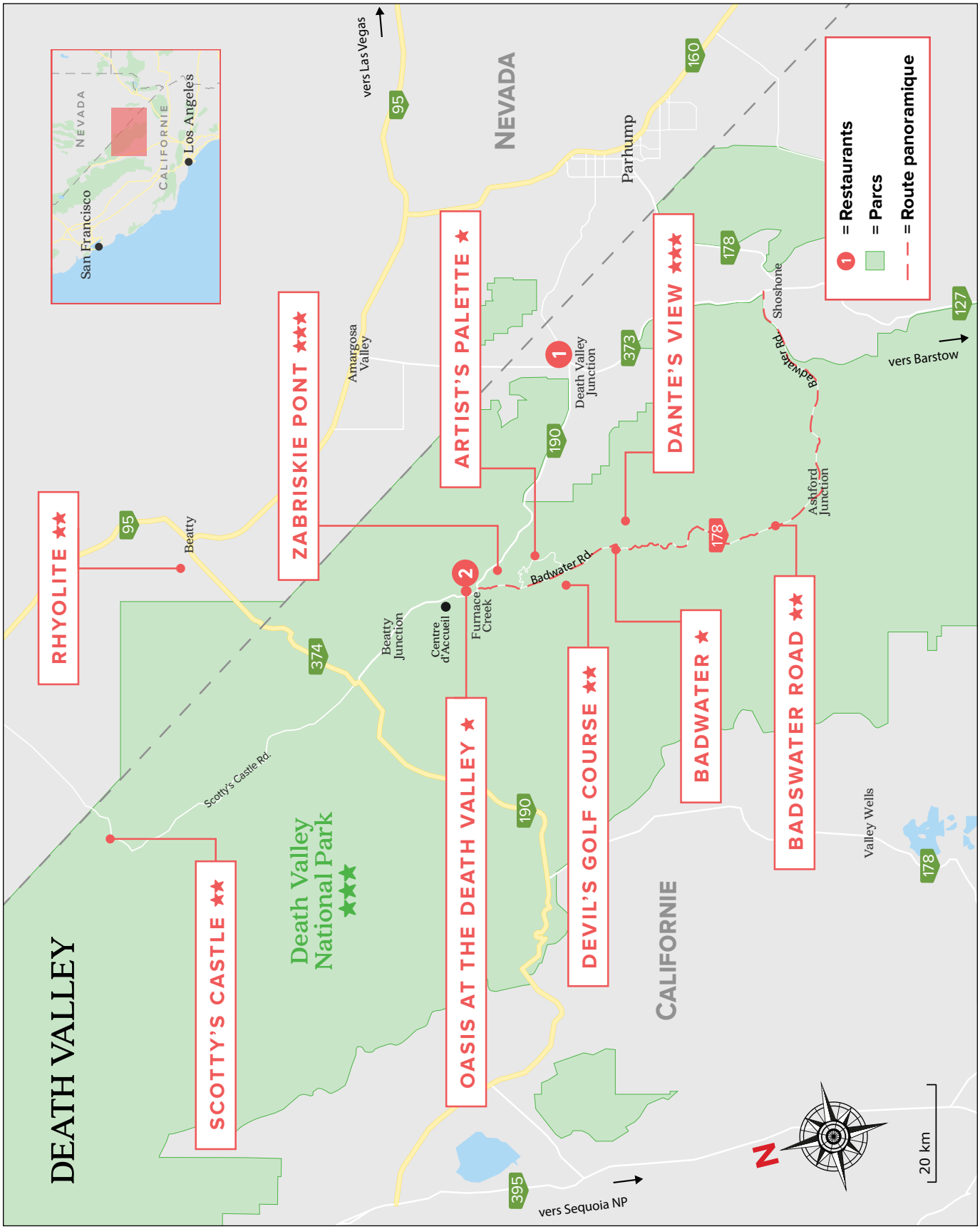
DEATH VALLEY
SCOTTY'S CASTLE ★★
Scotty's Castle Rd.
Death Valley National Park ★★★
RHYOLITE ★★
Beatty
95
374
Beatty Junction
Centre d'Accueil
2
Furnace Creek
OASIS AT THE DEATH VALLEY ★
395
vers Sequoia NP
190
ZABRISKIE PONT ★★★
Amargosa Valley
vers Las Vegas
95
ARTIST'S PALETTE ★
Badwater Rd.
DEVIL'S GOLF COURSE ★★
1
Death Valley Junction
190
NEVADA
CALIFORNIE
373
Parhump
160
DANTE'S VIEW ★★★
178
BADWATER ★
178
Badwater Rd.
Ashford Junction
BADSWATER ROAD ★★
Shoshone
Valley Wells
178
127
vers Barstow
NEVADA
CALIFORNIE
San Francisco
Los Angeles
1 = Restaurants
= Parcs
= Route panoramique
N
20 km